

# Det Grønne Råd



**Teknik og Miljø**  
Aarhus Kommune

**Onsdag den 15. marts 2017**  
**kl. 16.00 – 18.00**

# Dagsorden



1. **Godkendelse af dagsorden for aktuelt møde**
2. **Opfølgning på referat fra sidste møde**
3. **Forslag til Kommuneplan 2017, orientering om natur, landskab og det grønne i KP17.**

Forslag til Kommunen 2017 kommer i høring i sommerhalvåret, og indeholder en række målsætninger og retningslinjer for naturen, landskabet og det grønne i Aarhus Kommune.

#### 4. **Planer og projekter**

- a. Status for Forslag til kommunale naturhandleplaner.
- b. Status for Vandområdeplaner.
- c. Status for Giber Å ved Vilhelmsborg.





# Dagsorden

## 5. Status for naturkvalitetsplan 2013-2030

Hele kommunens natur på de naturbeskyttede arealer er registreret, og der er skabt mere natur. Vi skal høre mere om hvor langt vi er nået.

## 6. Friluftspanen

Det Grønne Råds input til emner, indhold og proces og ønsker til inddragelse tages op.

## 7. Evt.

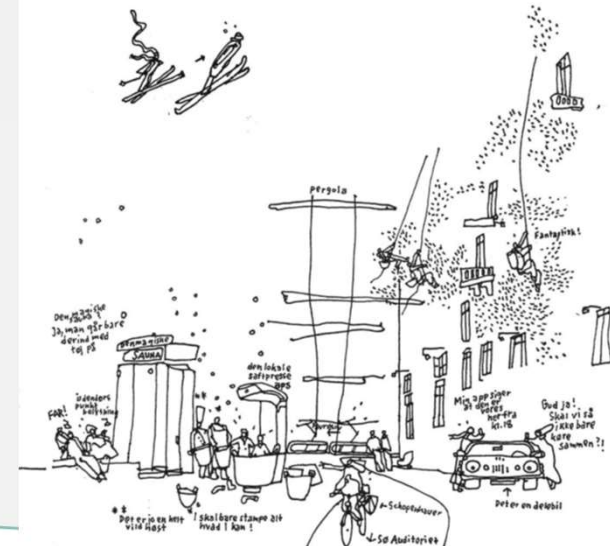
## 8. Næste møder

- a. Besigtigelsestur, dato ikke fastsat
- b. 29. november



# 3. Forslag til Kommuneplan 2017, orientering om natur, landskab og det grønne i KP17

KLOG VÆKST FREM MOD 2050  
Planstrategi 2015



# 4. Planer og projekter

## Status for kommunale naturhandleplaner



Lillering Skov, Stjær Skov, Tåstrup Sø og Tåstrup Mose

Kysing Fjord

Brabrand Sø

Giber Å, Enemærket og Skåde Havbakker



Natura 2000-handplan 2017–2021  
**LILLERING SKOV, STJÆR SKOV, TÅSTRUP SØ OG TÅSTRUP MOSE**

Natura 2000-område nr. 232  
Habitatområde H232  
April 2017

Natura 2000-handplan 2016–2021  
**KYSING FJORD**

Natura 2000-område nr. 59  
Fuglebeskyttelsesområde F30  
April 2017

Natura 2000-handplan 2016–2021  
**BRABRAND SØ**

Natura 2000-område nr. 233  
Habitatområde H233  
April 2017

Natura 2000-handplan 2016–2021  
**GIBER Å, ENEMÆRKET OG SKÅDE HAVBAKKER**

Natura 2000-område nr. 234  
Habitatområde H234  
April 2017

# 4. Planer og projekter

## Status for kommunale naturhandleplaner



### Proces for Naturplanerne 2016-2021

- 2013: *Naturstyrelsen udsendte basisanalyser*
- 2014 forår: *Dialogmøder mellem Naturstyrelsen, lodsejere og kommuner*
- 2014 19. dec.: *Forslag til Natura 2000-planer 2016-2021 i høring*
- 2015 10. apr.: *Frist for høringssvar til forslagene*
- 2015 efterår: *Staten offentliggør de endelige Natura 2000-planer 2016-2021*
- 2016 20. apr.: *Staten offentliggør de endelige Natura 2000-planer 2016-2021*
- 2016 20. okt.: *Forslag til naturhandleplaner i høring*
- 
- 2016 15. dec: Høringsfrist for svar
- 2017 20. apr.: De endelige naturhandleplaner offentliggøres





# 4. Planer og projekter

Status for kommunale naturhandleplaner



December 2016 Høringsfrist for svar

Der er indkommet 11 hørings svar.  
Indstilling hos Borgmesterafdelingen.  
Forventer Byrådsbehandling den 5. april 2017.

April 2017 De endelige naturhandleplaner  
offentliggøres

Herefter udsender vi svar på  
høringssvarene



# 4. Planer og projekter

## Status for Vandområdeplaner



### Vandområdeplaner 2015-2021

Vandområdeplanerne blev offentliggjort den 27. juni 2016. Planernes juridiske indhold blev samtidigt udsendt i form af to bekendtgørelser.

Med aftalen om Fødevarer- og landbrugspakken i december 2015, blev regeringen og aftaleparterne enige om, at vandrådernes viden skal bringes i spil i forbindelse med kvalificering af afgrænsning og udpegning af de vandløb, der indgår i vandområdeplanerne 2015-2021.





# 4. Planer og projekter

## Status for Vandområdeplaner



- 2. marts 2017 bedt om etablering af vandråd for 2. planperiode.
- 8. marts 2017 annonce om Vandråd og indstilling af medlem.
- Deadline 3. april 2017.
- For 1.7 Aarhus Bugt, er sekretariatskommune Aarhus ([miljoeoenergi@aarhus.dk](mailto:miljoeoenergi@aarhus.dk))

Vandrådet skal i denne omgang rådgive kommunerne i følgende opgaver:

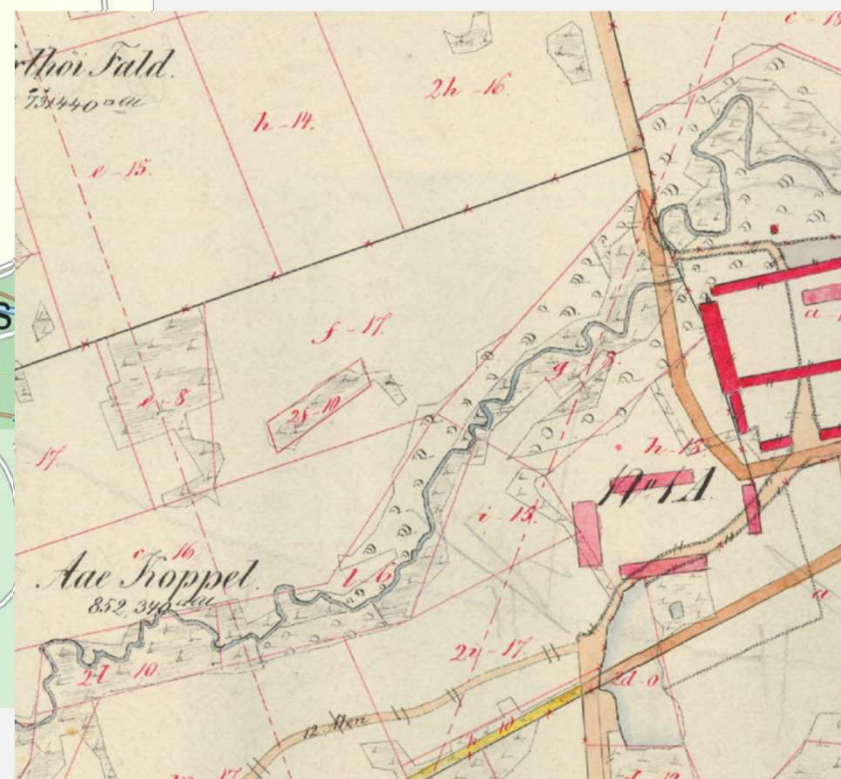
1) Vurdere om de vandløbsforekomster, der indgår i Miljø- og fødevareministeriets forslag til afgrænsning af vandløb i vandområdeplanerne lever op til de opdaterede faglige kriterier for afgrænsning af vandløbsforekomster, som ministeriet har fastsat.

2) Udvælge vandløbsforekomster, der kan analyseres med henblik på at vurdere, om de opfylder betingelserne for at kunne udpeges som kunstige eller stærkt modificerede.



# 4. Planer og projekter

## Status for Giber Å ved Vilhelmsborg



# 4. Planer og projekter

## Status for Giber Å ved Vilhelmsborg



**Formål:** Ændre opstemningen ved Vilhelmsborg og skabe fri passage i Giber Å  
Tre løsningsforslag i offentlig høring i perioden 29. januar 2016 - 26. februar 2016.

Byrådet vedtaget følgende den 9. november 2016:

Fuldskala naturgenopretning ved Vilhelmsborg, hvor søen bliver nedlagt og vandløbet genskabt gennem søfladen og det opstrøms liggende moseområde. Hovstien bevares, dels som adgangsvej nordfra til Vilhelmsborg og dels som kulturhistorisk element.

15. februar 2017: detailprojekt sendt i 8 ugers offentlig høring efter vandløbsloven (søgt særskilt tilladelse efter skovloven, planloven og miljøbeskyttelsesloven)

Godkendelse efter vandløbsloven inde 1. maj 2017.

Anlægsarbejdet påbegyndes juni 2017

Efteråret 2017 godt i gang og afsluttes i 2018



## 5. Status for naturkvalitetsplan 2013-2030



Oplæg til Det Grønne Råds møde d. 15. marts 2017

# Naturkvalitetsplan 2013 -30 Status for naturen i Aarhus Kommune for perioden 2012-2016



Biolog Lars Eg Hoppe, Center for Miljø og Energi



# Baggrund



- Bygger på Århus Amts Naturkvalitetsplan fra 2005
- Udarbejdet efter en gennemgang af alle kommunens naturarealer i perioden 2007-2011
- Forelagt Det Grønne Råd februar 2013
- Endeligt vedtaget af Byrådet 4. dec. 2013





# Naturkvalitetsplan 2013 - 30

## Formål med naturkvalitetsplanen:

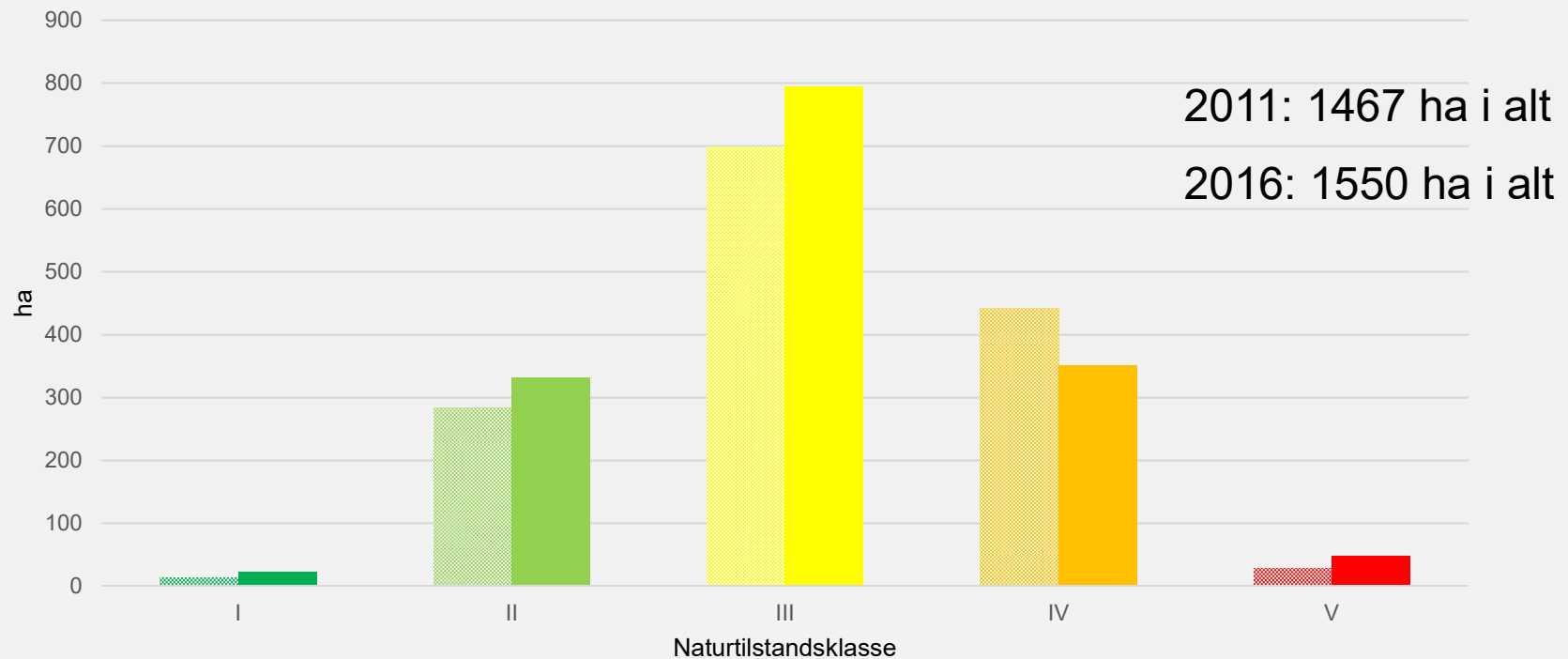
- Bevare og styrke biodiversiteten
- Fastholde, forbedre og sammenbinde gode naturområder
- Indføre nyt tilstandssystem og beregne naturtilstand
- Sætte mål for naturen frem mod 2030
- Fordobling af naturarealet i kommunen
- Et værktøj til at prioritere naturindsatsen
- Kommunen går forrest og holder øje med om det går den rigtige vej (5-årig tilsynsfrekvens)

Klasse	I	II	III	IV	V
Naturtilstand	Høj	God	Moderat	Ringes	Dårlig



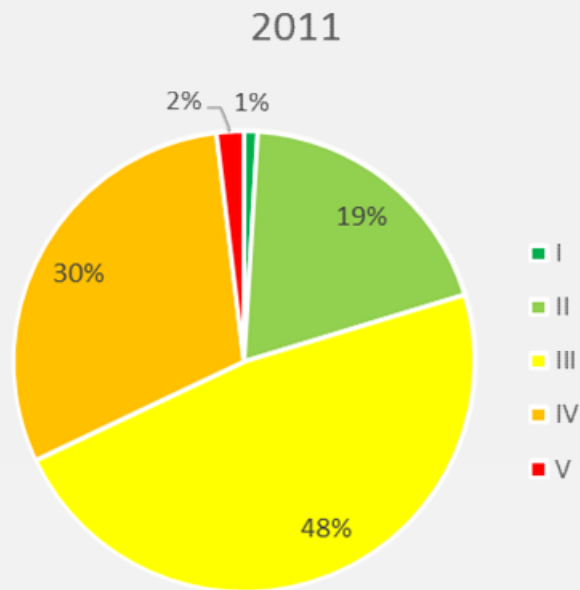
Klasse	I	II	III	IV	V
Naturtilstand	Høj	God	Moderat	Ringe	Dårlig

## Naturtilstand hele kommunen §3 arealer 2011 vs. 2016

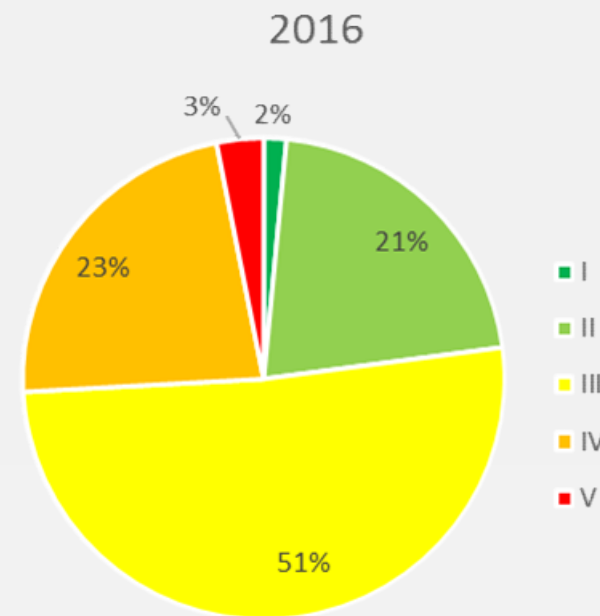


Klasse	I	II	III	IV	V
Naturtilstand	Høj	God	Moderat	Ringede	Dårlig

## Procentvis fordeling i naturtilstandsklasser



1467 ha i alt

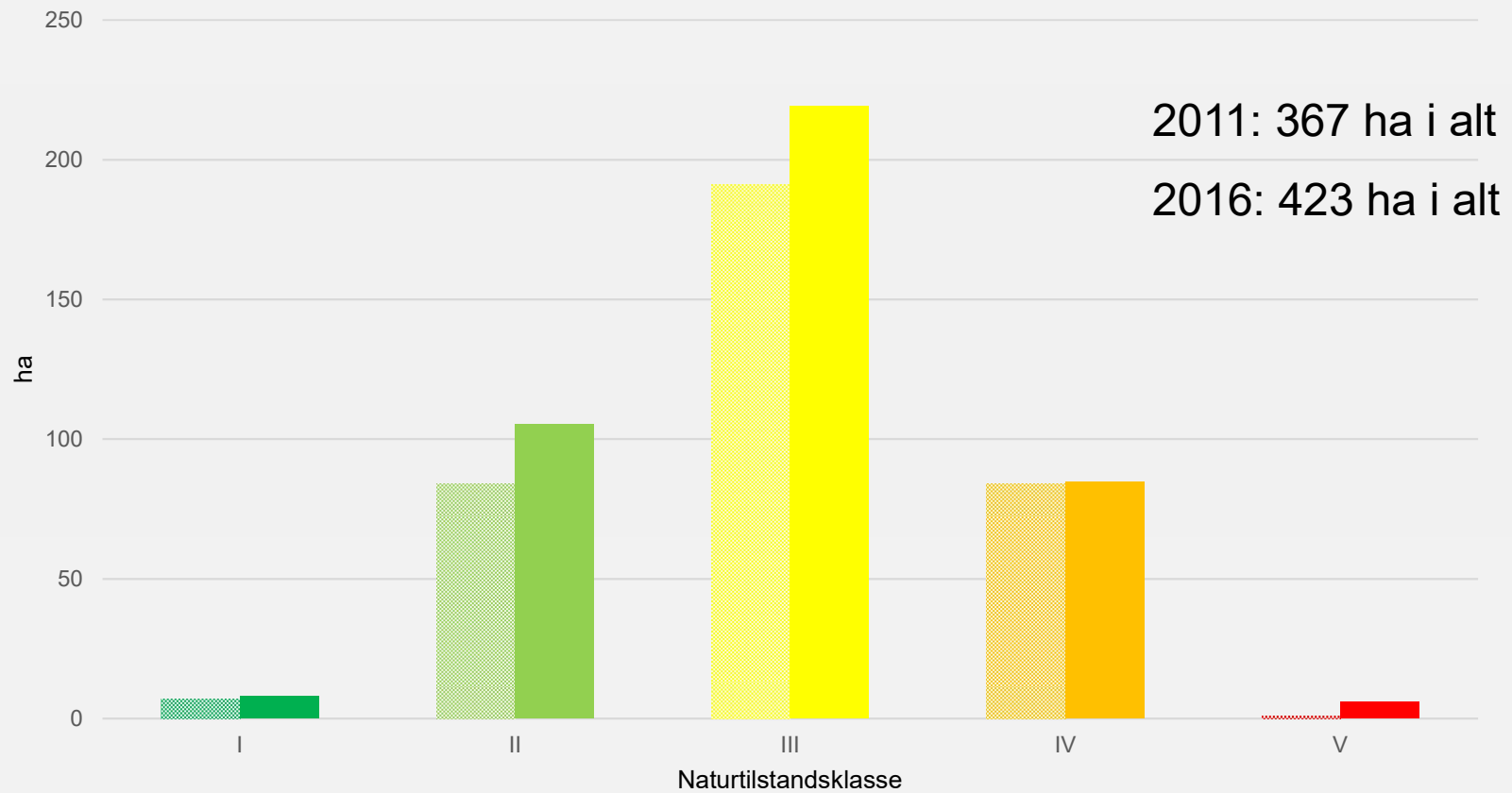


1550 ha i alt



Klasse	I	II	III	IV	V
Naturtilstand	Høj	God	Moderat	Ringe	Dårlig

## Naturtilstand på kommunale arealer 2011 vs. 2016



# Eksempel – Eng ved Kapelbæk

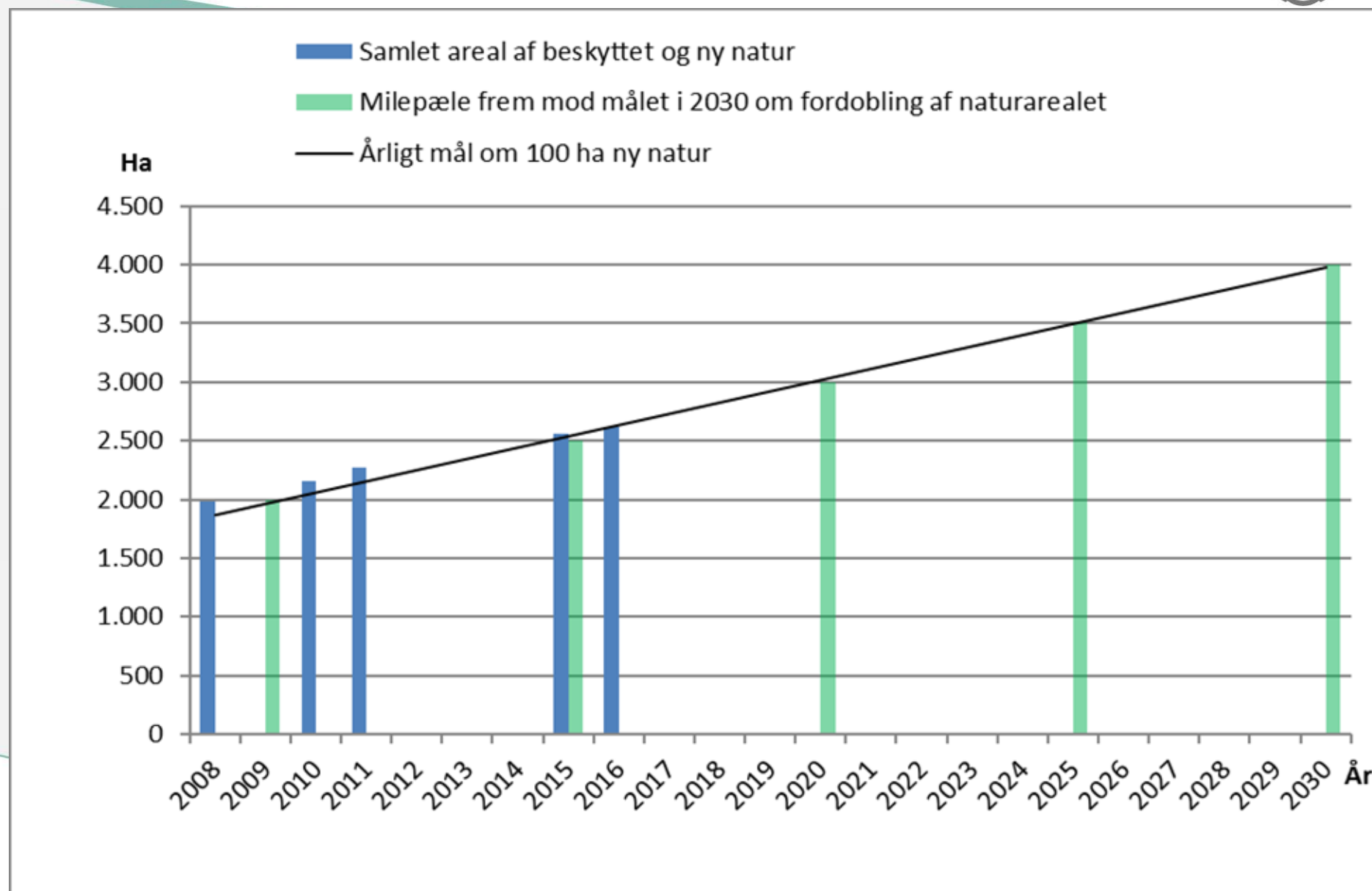
- Privatejet eng på 2,3 ha
- Naturtilstand i 2011 = III (moderat)
- Målsætning på II (god) i naturkvalitetsplan
- Hegnet af kommunen i 2014
- 5 årig græsningsaftale (kvæg)
- Samlet græsningsareal 3,3 ha (rød streg)
- Naturtilstand i 2016 = II (god)



Klasse	I	II	III	IV	V
Naturtilstand	Høj	God	Moderat	Ringede	Dårlig

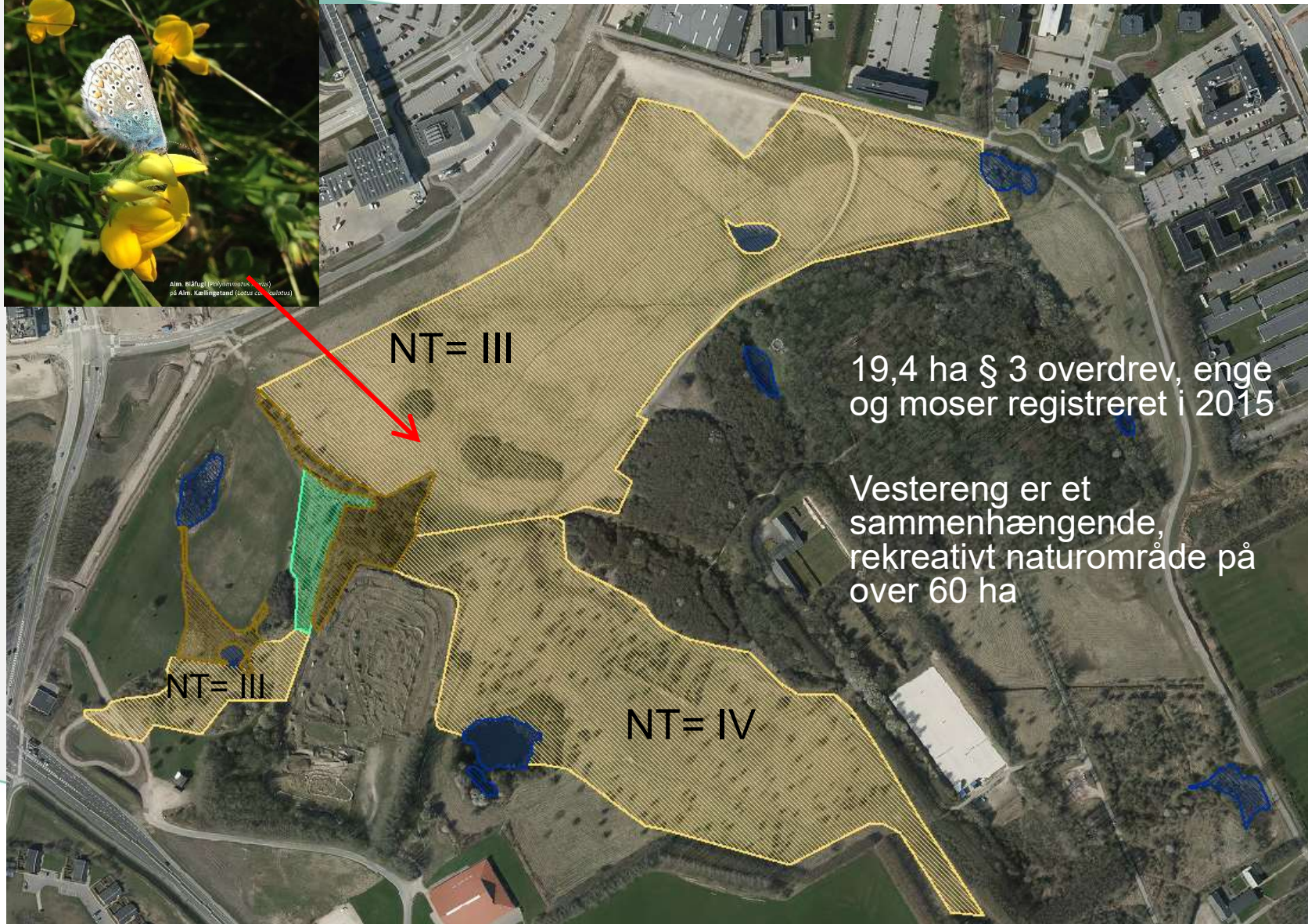
Foto 2013 før hegning og græsning

# Mål: Fordobling af naturarealet

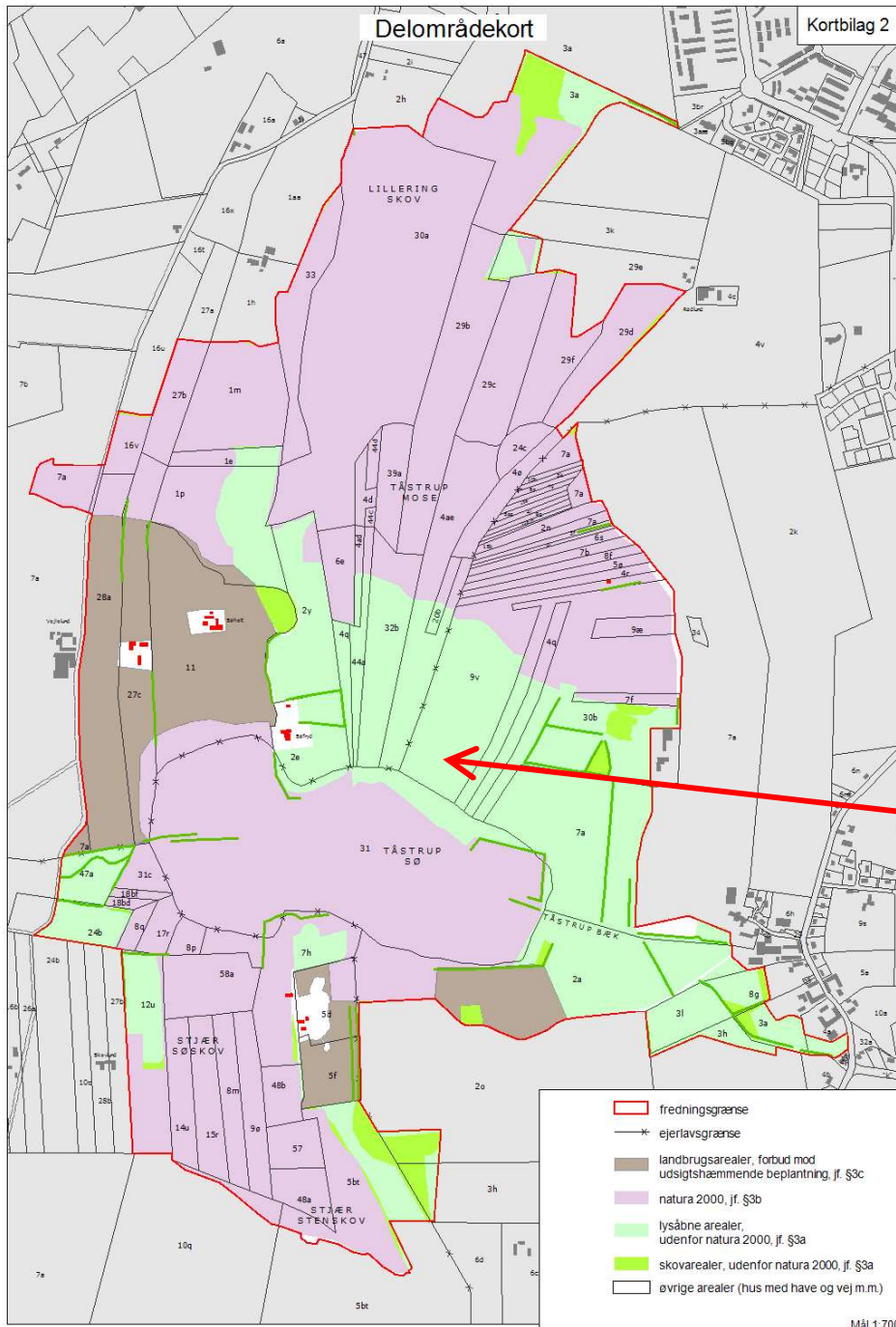




# Eksempel på ny natur: Vestereng







## Eksempel på ny natur: Harlevfredningen

Fredning rejst af Aarhus Kommune,  
Skanderborg Kommune og Danmarks  
Naturfredningsforening i 2012

Vedtaget af Fredningsnævnet  
19.01.2016

Ekstensivering af i alt 43 ha  
landbrugsjord

Fredning på i alt 221 ha

Sammenbinder naturen på tværs af  
Aarhus ådal

Behandles pt. af Miljø- og  
Fødevarerklagenævnet

# Frem mod 2030...

- Vi arbejder for bedre naturkvalitet på § 3 beskyttede naturarealer
  - Ud fra naturkvalitetsplanens målsætninger prioriteres områder med høj naturkvalitet og størst biodiversitet ("Brandmandens Lov")
  - Indsats for at forbedre naturkvaliteten og sammenbinde naturområder til større, mere robuste enheder
- Vi arbejder på tværs af fagområder for at opnå helhedsløsninger som understøtter målet om fordobling af naturarealet, f.eks. via
  - Klimatilpasningsprojekter (mere vand i landskabet)
  - Vandløbsprojekter
  - Vådområdeprojekter
  - Grundvandsbeskyttelse
  - Græsningslaug
  - Ny natur
  - Nye skove
  - Rekreative tiltag
- Vi fortsætter 5 års tilsyn på alle naturarealer for at følge udviklingen



# 6. Friluftspan 2013-2017

Det Grønne Råds input til emner, indhold og proces og ønsker til inddragelse tages op.



## 7. Evt.



## 8. Næste møder

- Besigtigelsestur,  
dato ikke fastsat
- 29. november



